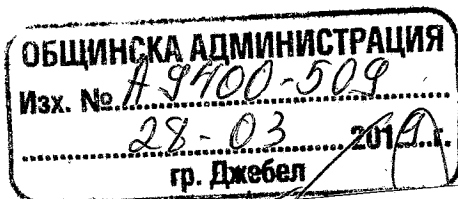


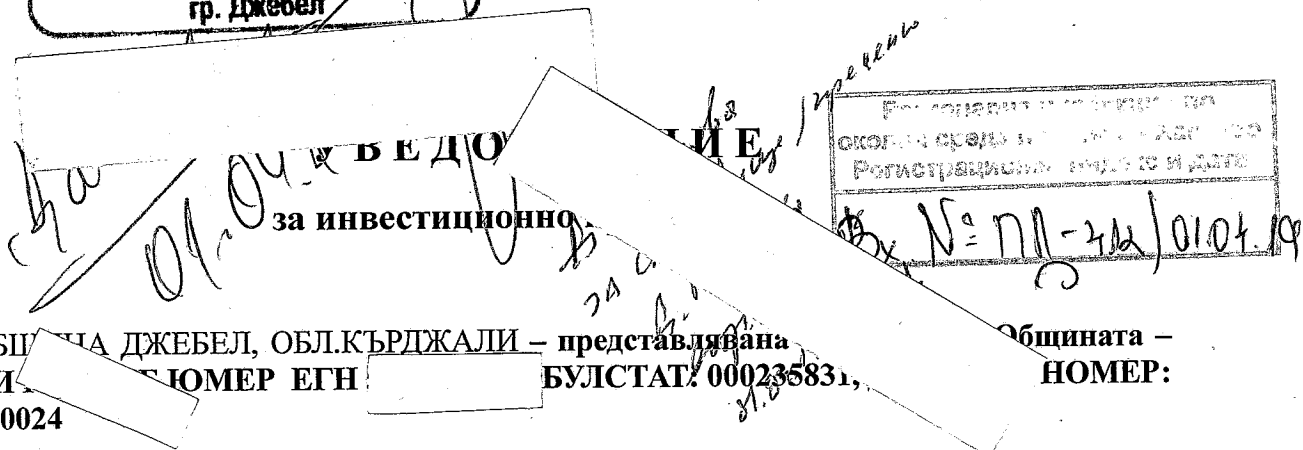


Общинска администрация - Джебел, обл. Кърджали

ул. "Еделвайс" № 19, тел. 03632/20-51, тел/факс 23-10



ДО
ДИРЕКТОРА НА
РИОСВ – ХАСКОВО



От ОБЩИНА ДЖЕБЕЛ, ОБЛ. КЪРДЖАЛИ – представлявана
БАХРИ ЮМЕР ЕГН [REDACTED] БУЛСТАТ: 000235831, [REDACTED] Общината –
1092000024 [REDACTED] НОМЕР:

Пълен пощенски адрес: 6850, гр. Джебел, ул. "Еделвайс" № 19

Телефон, факс и e-mail: kmet_dj@abv.bg 03632-20-51, 0896716774

Лице за контакти: Бахри Юмер – Кмет

УВАЖАЕМИ ГОСПОДИН ДИРЕКТОР,

Уведомяваме Ви, че **ОБЩИНА ДЖЕБЕЛ , ОБЛ. КЪРДЖАЛИ** има следното инвестиционно предложение: **Изграждане на обект: „Водоснабдяване група Купците (с. Купците, с. Поточе, с. Рът) - комплексен проект за инвестиционна инициатива по чл. 150, ал. 6 от ЗУТ, в землищата на селата Купците, Поточе, Рът в община Джебел с водоизточник: от каптажни шахти на водоземни съоръжения: каптиран водоизточник „Бунарджика“ и каптиран водоизточник „Чешмата“, община Джебел, I-ви етап: Главен клон I, Главен клон II, Главен клон III от т. 41 до т. 212, Клон 1, Клон 3, Клон 4, Помпена станция с черпателен резервоар и напорен резервоар“.**

Характеристика на инвестиционното предложение:

1. Резюме на предложението

Основната цел на проекта е водоснабдяване на селата Купците, Поточе и Рът, общ. Джебел с питейна вода, чрез изграждане на нов водопровод с обща дължина 3945.87 м.л. от съществуващи каптажни шахти на водоземни съоръжения: Каптиран водоизточник „Бунарджика“ и Каптиран водоизточник „Чешмата“, находящи се в землище Купците, общ. Джебел.

/посочва се характера на инвестиционното предложение, в т.ч. дали е за ново инвестиционно предложение и/или за разширение или изменение на производствената дейност, съгласно изискванията на раздел I и III от глава шеста на Закона за опазване на околната среда /обн. ДВ, бр. 91/25.09.2002 г., последно изменение ДВ бр. 38 от 18.05.2012 г. срок на действие на предложението/

2. **Описание на основните процеси, капацитет, производителност /т/год. готова продукция), обща използвана площ; необходимост от други, свързани с основния предмет, спомагателни или поддържащи дейности, в т.ч. ползване на съществуваща или необходимост от изграждане на нова техническа инфраструктура (пътища) улици, газопровод, електропроводи и др.); предвидени изкопни работи, предполагаема дълбочина на изкопите, ползване на взрив.**

Началото на обекта е от съществуващите каптажни шахти на водоземни съоръжения: Каптиран водоизточник „Бунарджика“ и Каптиран водоизточник „Чешмата“, находящи се в поземлен имот с идентификатор 40676.13.19 по КККР на с.Купците, общ.Джебел, собственост: МЗГ-ДЛ, трайно предназначение: Горска територия и НТП: друг вид дървопроизводителна гора. В същият имот се предвижда изграждането на помпена станция с черпателен резервоар 10 м³. От там с помпи водата ще постъпва в напорен резервоар с обем 200 куб.м., предвиден за изграждане в поземлени имоти с идентификатори 40676.11.706 и 40676.11.692 по КККР на с.Купците, общ.Джебел. От НР, водата ще се подава последователно за с.Купците, с.Рът и с.Поточе.

За изпълнението на обекта са предвидени следните тръби: Полиетиленови тръби висока плътност/ПЕВП/ PN10, PN12.5, PN16, PN20 и PN25, PVC тръби SN8. Стоманените тръби са с минимална дебелина на стената 4 мм.

Поради отдалечеността на помпената станция от съществуващата разпределителна ел.мрежа е предвидено също да се изпълни захранване 20 kV от съществуващ ТП ,находящ се в поземлен имот с идентификатор 40676.11.392 по КККР на с.Купците, общ.Джебел , с дължина 1631 м.л.

Връзка с други съществуващи и одобрени с устройствен или друг план дейности в обхвата на въздействие на обекта на инвестиционното предложение, необходимост от издаване на съгласувателни/разрешителни документи по реда на специален закон; орган по одобряване/разрешаване на инвестиционното предложение по реда на специален закон: НЯМА

Местоположение на площадката:

/населено място, община, квартал, поземлен имот, географски координати (по възможност във WGS 1984), собственост, близост до или засягане на защитени територии и територии за опазване на обектите на културното наследство, очаквано трансгранично въздействие, схема на нова или промяна на съществуваща пътна инфраструктура/

Обекта попада в землища Купците, Поточе и Рът, община Джебел, обл.Кърджали.

Характеристика на засегнатата територия – вид и начин на ползване на земите. Засегнати елементи на Националната екологична мрежа (близост до или засягане на защитени територии; защитени зони: НЯМА

Природни ресурси, предвидени за използване по време на строителството и експлоатацията: /вкл. предвидено водоземане за питейни, промишлени и други нужди – чрез обществено водоснабдяване (ВиК или друга мрежа) и/или от повърхностни води, и/или подземни води, необходими количества, съществуващи съоръжения или необходимост от изграждане на нови/

Баластра и пясък от реката за изпълнение на обратно засипване на изкопите.

Отпадъци, които се очаква да се генерират и предвиждания за тяхното третиране: НЕ

Отпадъчни води:

/очаквани количества и тип отпадъчни води (битови/промишлени), предвиден начин на тяхното третиране – локално пречиствателно съоръжение/станция, заустване в канализация/воден обект, собствена яма или друго, сезонност и др./

НЯМА

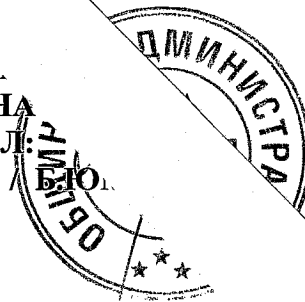
I. Моля да ни информирате за необходимите действия, които трябва да предприемем, по реда на глава шеста от Закона за опазване на околната среда и чл. 31а на Закона за Биологичното разнообразие.

Моля да бъде допуснато извършването само на ОВОС /В случаите по чл. 91, ал. 22 ЗООС, когато за инвестиционно предложение, включено в приложение № 1 или в приложение № 2 от ЗООС, се изисква и изготвянето на самостоятелен план или програма по чл. 85, ал. 1 и 2 ЗООС/, поради следните основания (мотиви):

ПРИЛАГАМ:

1. Обявление № 1А от 28.03.2019 г. на Общинска администрация-Джебел.
2. Заверени фото-копия от обяснителна записка, ~~чертежи~~ и ситуация.
3. Електронен носител – 2 бр. екземпляра на настоящото уведомление.

УВЕДОМЛЕНИЕ
КЪМ
КМЕТ НА
ОБЩИНАТА
ДЖЕБЕЛ:



Дата: 28.03.2019 г.