



ДО  
ДИРЕКТОРА НА  
РИОСВ - ХАСКОВО



## УВЕДОМЛЕНИЕ за инвестиционно предложение

От Себихан Керим Мехмед – кмет на община Крумовград  
Пълен пощенски адрес: гр. Крумовград, пл. "България" № 5 пощенски код 6900  
Телефон, факс и e-mail: 03641/20-07, факс: 70 – 24, e – mail: minkrum@abv.bg  
Лице за контакти: инж. Мирян Първанов – директор на дирекция "ГРБ", GSM 0885 909 645

УВАЖАЕМИ ГОСПОДИН ДИРЕКТОР,

Уведомявам Ви, че общинска администрация Крумовград има следното инвестиционно предложение:

„Разширение на гробищен парк в поземлен имот с идентификатор 57062.14.20 по КККР на с. Подрумче, община Крумовград”.

### Характеристика на инвестиционното предложение:

#### 1. Резюме на предложението:

Инвестиционното предложение се налага от необходимостта за разширяване на гробищния парк на селото. Имота, който ще послужи за разширение на гробищния парк е общинска собственост, видно от приложеното копие на акт № 12341 от 04.12.2018г. за частна общинска собственост.

#### 2. Описание на основните процеси, капацитет, обща използвана площ; необходимост от други свързани с основния предмет спомагателни или поддържащи дейности, в т.ч. ползване на съществуваща или необходимост от изграждане на нова техническа инфраструктура (пътища/улицы, газопровод, електропроводи и др.); предвидени изкопни работи, предполагаема дълбочина на изкопите, ползване на взрив:

ПИ с идентификатор 57062.14.20 с. Подрумче е с начин на трайно предназначение - нива, с площ от 7,036 дка, в местността „Тулжа”.

Обща площ на имота – 7036 кв.м.

Пешеходна алея – 195 кв.м.

Гробищен парк – 6841 кв.м.

Предвижда се гробищният парк да бъде ограден с оградна мрежа и бетонови колове и да бъде обособен вход.

До обекта на инвестиционното предложение има изграден съществуващ път.

#### 3. Връзка с други съществуващи и одобрени с устройствен или друг план дейности в обхвата на въздействие на обекта на инвестиционното предложение, необходимост от издаване на съгласувателни/разрешителни документи по реда на специален закон; орган по одобряване/разрешаване на инвестиционното предложение по реда на специален закон:

Няма връзка с други съществуващи и одобрени с устройствен или друг план в обхвата на въздействие на обекта на инвестиционното предложение.

#### 4. Местоположение на площадката:

- Община Крумовград, землище с. Подрумче, ЕКАТТЕ 57062
- Собственост – ПИ с идентификатор 57062.14.20 е частна общинска собственост.
- Близост до или засягане на защитени територии: Инвестиционното предложение незасяга защитени зони за опазване на природните местообитания. Инвестиционното предложение не засяга вековни и забележителни дървета по смисъла на Закона за биологичното разнообразие и Закона за защитените територии.
- Очаквано трансгранично въздействие – не се очаква.

#### 5. Природни ресурси, предвидени за използване по време на строителството и експлоатацията:

Не се предвижда използване на природни ресурси.

#### 6. Очаквани вещества, които ще бъдат емитирани от дейността, в т.ч. приоритетни и/или опасни, при които се осъществява или е възможен контакт с води:

Не се очакват емитирани опасни вещества.

#### 7. Очаквани общи емисии на вредни вещества във въздуха по замърсители:

Не се очакват емисии на вредни вещества.

#### 8. Отпадъци, които се очаква да се генерират и предвиждания за тяхното третиране:

По време на експлоатация на инвестиционното предложение битовите отпадъци ще се събират в съд за битови отпадъци, който ще се почиства периодично от сметосъбирачел автомобил от МД „Чистота“ към община Крумовград.

#### 9. Отпадъчни води:

Не се предвижда образуване на отпадъчни води.

#### 10. Опасни химични вещества, които се очаква да бъдат налични на площадката на предприятието/съоръжението:

Не се очакват опасни химични вещества.

Моля да ни информирате за необходимите действия, които трябва да предприемем, по реда на глава шеста от Закона за опазване на околната среда.

#### Прилагам:

1. Документи, доказващи уведомяване на засегнатото население (копие от обява): писмо до кмета на км. Подрумче с тех. вх. № 1/04.01.2019г.
2. Документи, удостоверяващи по реда на специален закон, нормативен или административен акт права за инициране или кандидатстване за одобряване на инвестиционно предложение - акт №12341/04.12.2018г. за частна общинска собственост.
3. Скица № 15-882126-27.11.2018г. за поземлен имот с идентификатор 57062.14.20 - издадена от Служба по геодезия, картография и кадастър - гр. Кърджали.
4. Електронен носител – 1 бр.

Уведомител:.....  
/Себихан Мех



АГЕНЦИЯ ПО ГЕОДЕЗИЯ,  
КАРТОГРАФИЯ И КАДАСТЪР

СЛУЖБА ПО ГЕОДЕЗИЯ, КАРТОГРАФИЯ И КАДАСТЪР - ГР. КЪРДЖАЛИ

6600, ПОЩЕНСКА КУТИЯ 5, УЛ. "БЕЛОМОРСКИ" №79, ет.1, 0361/61873; 65952,  
kardzhali@cadastre.bg, БУЛСТАТ:130362903

София 1618, кв. ПАВЛОВ, ул. МУСОМЪ №1  
ТЕЛ.: 02/818 83 83, ФАКС: 102 955 53 33  
ACAD@CADASTRE.BG WWW.CADASTRE.BG

## СКИЦА НА ПОЗЕМЛЕН ИМОТ № 15-882126-27.11.2018 г.

Поземлен имот с идентификатор **57062.14.20**

С. Подрумче, общ. Крумовград, обл. Кърджали

По кадастралната карта и кадастралните регистри, одобрени със **Заповед РД-18-407/26.09.2017 г.**  
на **ИЗПЪЛНИТЕЛЕН ДИРЕКТОР НА АГКК**

Последно изменение със заповед: **няма издадена заповед за изменение в КККР**

Адрес на поземления имот: **местност ТУЛЖА**

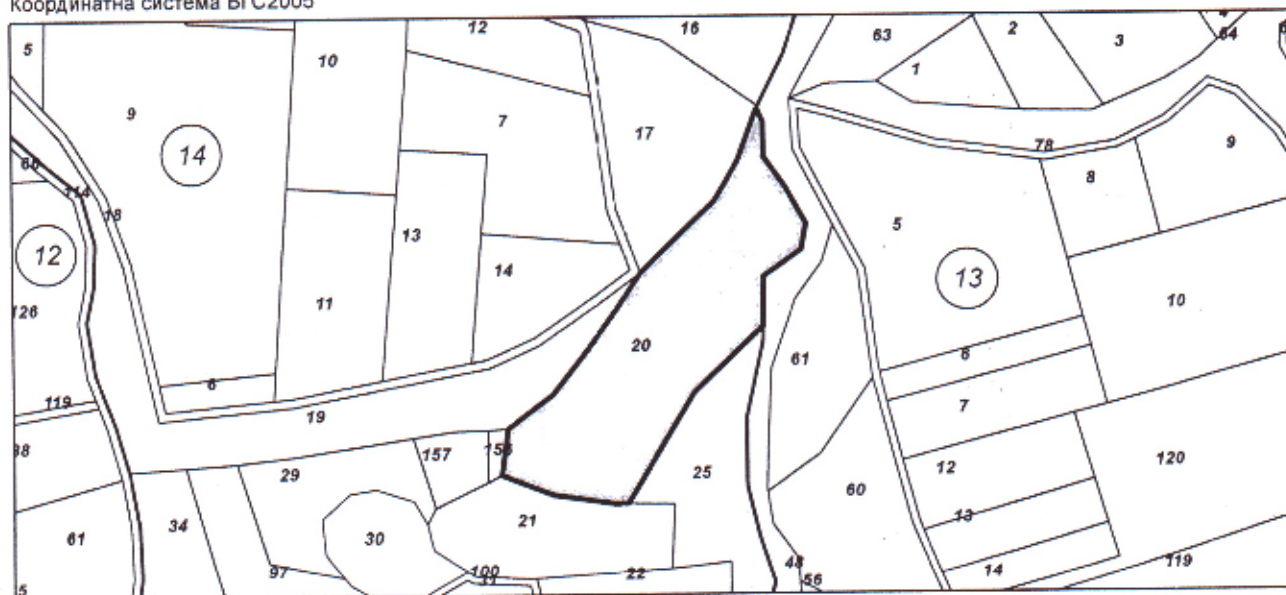
Площ: **7036 кв.м**

Трайно предназначение на територията: **Земеделска**

Начин на трайно ползване: **Нива**

Категория на земята при неполивни условия: **4**

Координатна система БГС2005



М 1:3000

Стар идентификатор: **няма**

Номер по предходен план: **014020**

Съседни: **57062.14.156, 57062.14.21, 57062.14.25, 57062.13.48, 57062.14.17, 57062.14.18, 57062.14.19**

Собственици:

1. **000235913, ОБЩИНА КРУМОВГРАД**

Няма данни за идеалните части

Акт за частна общинска собственост № 97 том II от 13.10.2011г., издаден от Служба по вписванията гр. Крумовград

Носители на други вещни права:

**няма данни**

Сгради, които попадат върху имота

...

Скица № 15-882126-27.11.2018 г. издадена въз основа на документ с входящ № 01-464215-22.11.2018 г.

ВЯРНО С ОРИГИНАЛА  
ПРИ ОБЩИНА КРУМОВГРАД  
Дл.лице *Т. Кючукова* дата.....

*Т. Кючукова*



*Т. Кючукова*