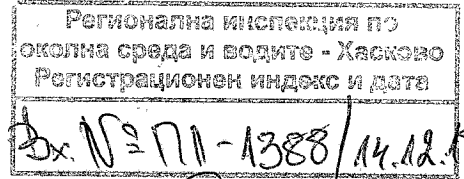


Да гише!

Приложение № 5
към чл. 4, ал. 1 от Наредбата за ОВОС

ДО
ДИРЕКТОРА НА РИОСВ – ХАСКОВО



УВЕДОМЛЕНИЕ
за инвестиционно предложение
от „МИЛКИ ГРУП БИО“ ЕАД

(име, адрес и телефон за контакт, гражданство на възложителя – физическо лице)

гр. София, ул. „Акад. Методи Попов“ № 21А, ет. 5.ап. 12, ЕИК 202809846
(седалище и единен идентификационен номер на юридическото лице)

Пълен пощенски адрес: гр. Хасково, бул. Съединение №94.
Телефон, факс и ел. поща (e-mail): +359 884 066120, yordan@milkybio.com
Управител или изпълнителен директор на фирмата възложител: Поля Пеева
Лице за контакти: инж. Йордан Табаков

УВАЖАЕМИ Г-Н/Г-ЖО ДИРЕКТОР,

Уведомяваме Ви, че фирма „Милки Груп Био“ ЕАД има следното инвестиционно предложение: “Изграждане на сондажен кладенец в поземлен имот с идентификатор 77195.334.39 по КККР на гр. Хасково, общ. Хасково, обл. Хасково, който ще се използва за водоснабдяване на цех за производство на деликатесни продукти”.

Характеристика на инвестиционното предложение:

1. Резюме на предложението


“Изграждане на сондажен кладенец в поземлен имот с идентификатор 77195.334.39 по КККР на гр. Хасково, общ. Хасково, обл. Хасково, който ще се използва за водоснабдяване на цех за производство на деликатесни продукти”.

(посочва се характерът на инвестиционното предложение, в т.ч. дали е за ново инвестиционно предложение, и/или за разширение или изменение на производствената дейност съгласно приложение № 1 или приложение № 2 към Закона за опазване на околната среда (ЗООС))

2. Описание на основните процеси, капацитет, обща използвана площ; необходимост от други свързани с основния предмет спомагателни или поддържащи дейности, в т.ч. ползване на съществуваща или необходимост от изграждане на нова техническа инфраструктура (пътища/улици, газопровод, електропроводи и др.); предвидени изкопни работи, предполагаема дълбочина на изкопите, ползване на взрив:

Дейността на обекта, предмет на настоящото инвестиционно предложение, е включена в Приложение II към чл. 93, ал. 1, т.1 и 2 на ЗООС – т.10, буква н - „добив на подземни води“. Информацията за инвестиционното предложение е изготвена в съответствие с изискванията на ЗООС, Приложение 2 от Наредба за условията и реда за извършване на ОВОС.

Касае се за ново инвестиционно намерение свързано с изграждане на сондажен кладенец за



добив на подземни води. Кладенца ще се изгради в поземлен имот с идентификатор 77195.334.39 по КККР на гр. Хасково, общ. Хасково, обл. Хасково. Имота е собственост на възложителя "Милки Груп Био" ЕАД.

Водите от съоръжението ще се ползват за самостоятелно питейно-битово водоснабдяване с цел производство на храни в нов цех за производство на деликатесни продукти с добавена растителна мазнина, съдържащи в състава си мляко. Новият цех ще бъде изграден на площадката на съществуващо предприятие за млекопреработка и има за цел отделяне на производството на имитиращи продукти, съдържащи в състава си мляко, във връзка с изпълнение на изискванията на изменения в Наредба №1 от 19.06.2018г. Отделянето на производството няма да промени капацитета на производство на предприятието като цяло. В цеха ще се отдели производството на досега произвежданите деликатесни продукти, деликатесен продукт Лайт и деликатесен продукт за намазване.

Изграждането на нов сондажен кладенец е необходимо поради изчерпвания ресурсен капацитет на съществуващия сондажен кладенец.

Сондажния кладенец ще бъде изграден с дълбочина до 100.00 метра. За изграждането му няма да се използват взривни работи.

На дълбочина до 90.0 метра от терена ще се спусне потопяема помпа с върхов дебит 5.0 l/s при общ напор над помпения блок - 120 m. На устието на съоръжението ще бъде изградена шахта, в която ще бъде монтирано водомерното устройство и спирателен кран. Входният отвор на шахтата ще се оборудва с метален капак и катинар.

За реализиране на инвестиционното предложение няма да се изгражда нова техническа инфраструктура.

3. Връзка с други съществуващи и одобрени с устройствен или друг план дейности в обхвата на въздействие на обекта на инвестиционното предложение, необходимост от издаване на съгласувателни/разрешителни документи по реда на специален закон; орган по одобряване/разрешаване на инвестиционното предложение по реда на специален закон:

Инвестиционното предложение - изграждане на тръбния кладенец е свързано с получаване от БДИБР разрешително за водовземане от подземни води, чрез нови съоръжения за подземни води, предназначени за водовземане.

4. Местоположение:

(населено място, община, квартал, поземлен имот, като за линейни обекти се посочват засегнатите общини/райони/кметства, географски координати или правоъгълни проекционни UTM координати в 35 зона в БГС2005, собственост, близост до или засягане на елементи на Националната екологична мрежа (НЕМ), обекти, подлежащи на здравна защита, и територии за опазване на обектите на културното наследство, очаквано трансгранично въздействие, схема на нова или промяна на съществуваща пътна инфраструктура)

Водовземното съоръжение се предвижда да бъде изградено в поземлен имот с идентификатор 77195.334.39 по КККР на гр. Хасково, местността „Бюкя“, общ. Хасково, обл. Хасково. Имота в който ще се изгради тръбния кладенец е собственост на възложителя „Милки Груп Био“ ЕАД.

Координатите на точката на проектното съоръжение в географски вид спрямо геоид WGS 84 и преизчислени в метричен вид в БГС2005, 35 зона са представени в Табличен вид:

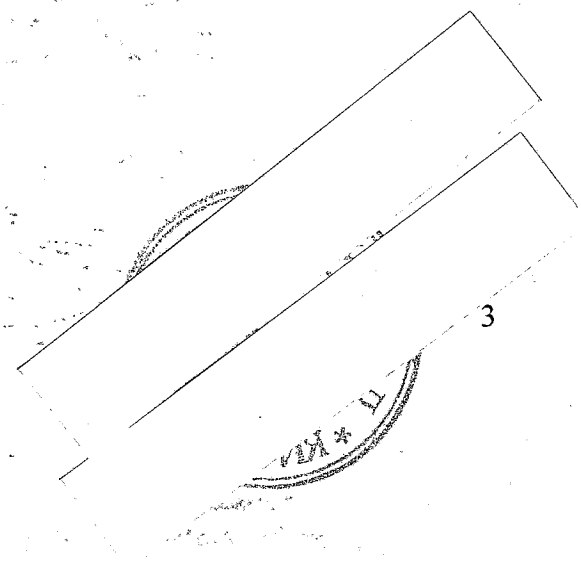


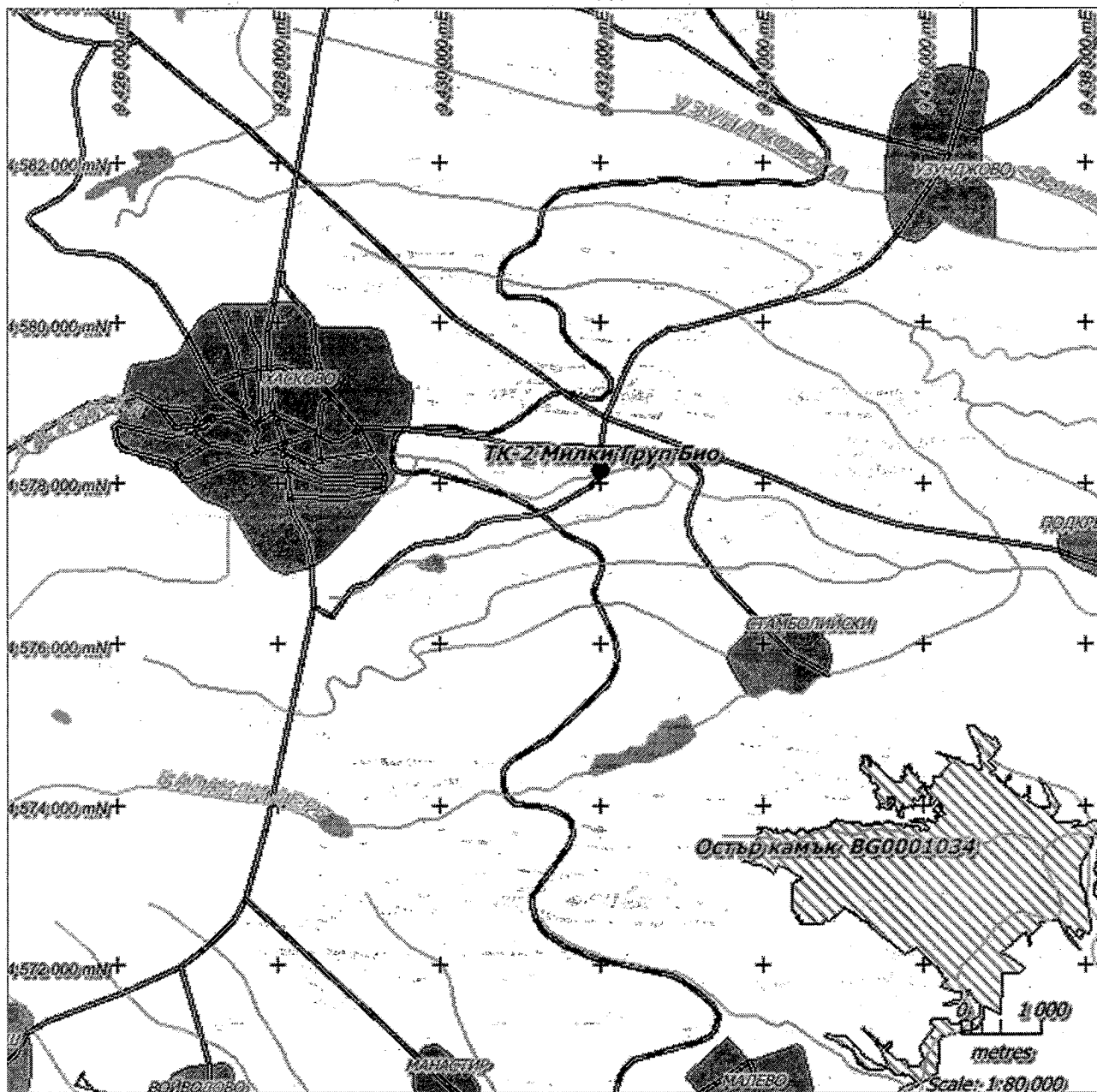
Таблица с координати на проектния кладенец:

Водоизточник	КООРДИНАТНА СИСТЕМА - БГС2005, 35 зона		КООРДИНАТНА СИСТЕМА - ГЕОГРАФСКА	
	ИЗМЕРИТЕЛНА ЕДИНИЦА - метър (m)		ЕЛИПСОИД - WGS 84	
	Y (изток)	X (север)	Longitude	Latitude
ТК-2 Милки Груп Био	4643709.291	508691.192	25°36'17.21	41°55'42.78



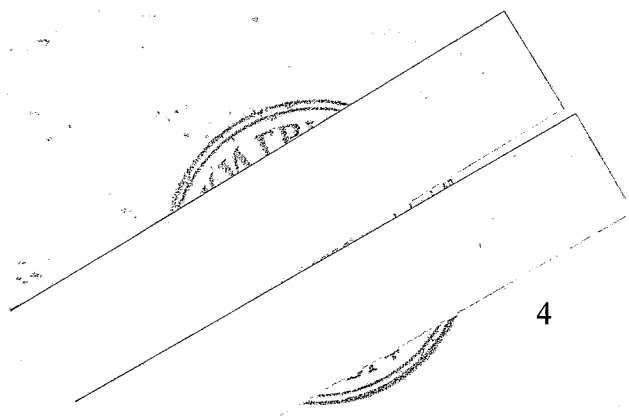
Фиг.1 Местоположение на ТК-2 Милки груп био върху подложка от Google Earth

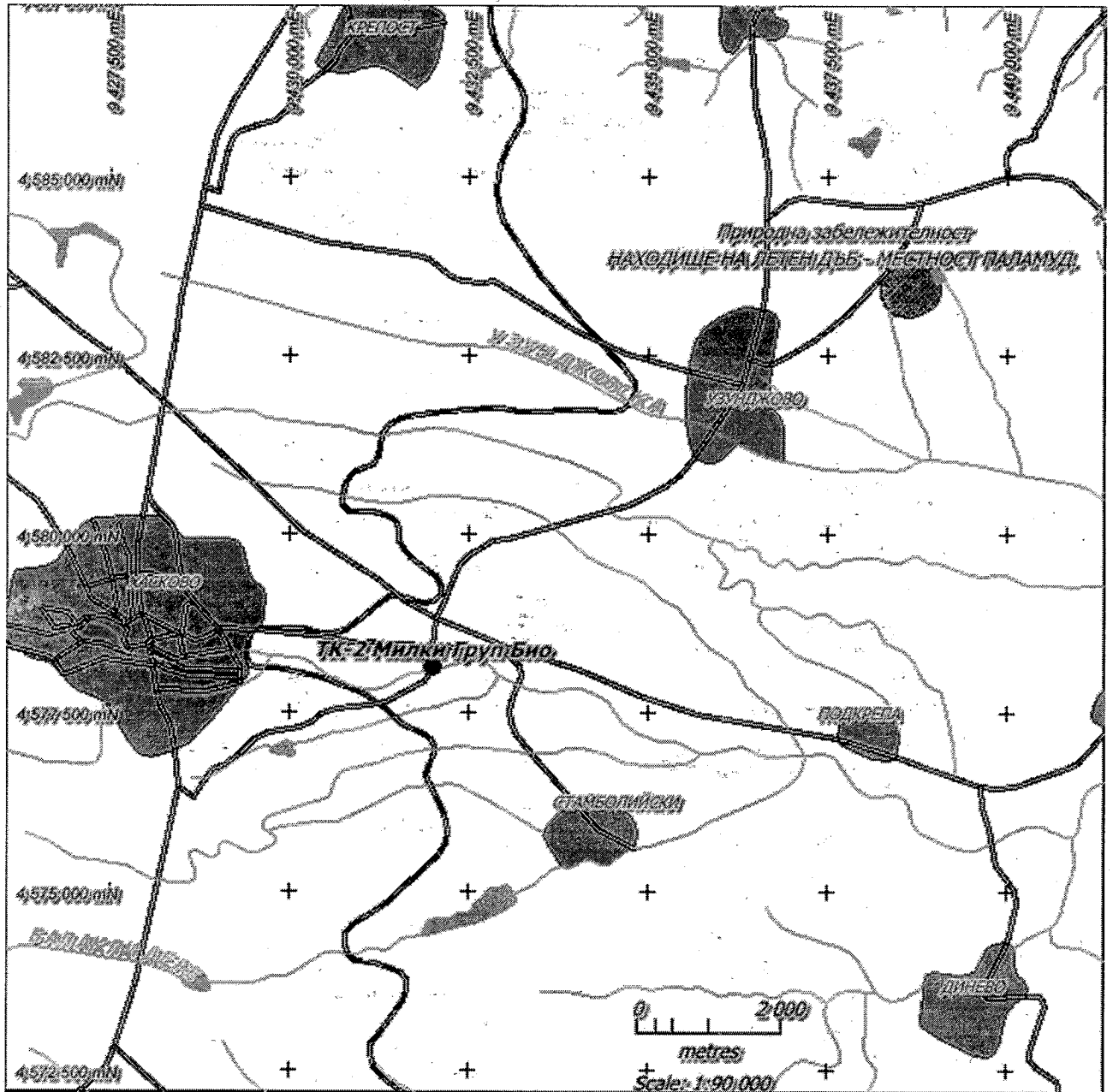




Фиг.2 Местоположение на ТК-2 Милки груп био, гр. Хасково спрямо защитените зони по Натура 2000

Инвестиционното предложение (ИП) не попада в защитени зони по Натура 2000. Карта с разположението им е показана на горната фигура №2. Най-близко разположен е Защитена зона (ЗЗ) за защита на местообитанията е ЗЗ Остръ камък с код BG0001034, която отстои на 4.80km юго-източно от ИП.






Фиг. 3 Местоположение на ТК-2 Милки груп био, гр. Хасково спрямо защитените местности и територии

Инвестиционното предложение не попада в защитени местности и територии. Карта с разположението им е показана на горната фигура №3. Най-близко разположена е Природна забележителност „Находище на летен дъб“ с код 1.3.368, която отстои на 8.10 km североизточно от ИП.

ИП не попада в санитарно-охранителни зони. В радиус от 3 km няма водоизточници за питейно-битово водоснабдяване.

Инвестиционното предложение не засяга обекти на културното наследство.

Най-близко разположените обекти подлежащи на здравна защита са жилищни сгради, които отстоят на повече от 2.0 km източно от ИП.



5. Природни ресурси, предвидени за използване по време на строителството и експлоатацията:

(включително предвидено водовземане за питейни, промишлени и други нужди – чрез обществено водоснабдяване (ВиК или друга мрежа) и/или от повърхностни води, и/или подземни води, необходими количества, съществуващи съоръжения или необходимост от изграждане на нови)

По време на изграждането ще се използват само няколко кубика условно чиста вода за промивка на сондажа.

По време на експлоатацията водите от новото водовземно съоръжение ще се ползват за самостоятелно питейно-битово водоснабдяване с цел производство на храни в нов цех за производство на делкатесни продукти с добавена растителна мазнина, съдържащи в състава си мляко. Необходимото дневно водно количество за производство е около 121 m³/d.

Общо необходимото годишно водно количество ще е: 44 165 m³.

Средноденонощния дебит, с който ще работи кладенеца ще бъде $Q = 1.40$ l/s.

6. Очаквани вещества, които ще бъдат емитирани от дейността, в т.ч. приоритетни и/или опасни, при които се осъществява или е възможен контакт с води:

От дейността не се очаква появата на опасни или приоритетни вещества, които да попаднат в контакт с подземни или повърхностни води.

7. Очаквани общи емисии на вредни вещества във въздуха по замърсители:

По време на изграждане и експлоатация на тръбния кладенец не се очаква поява на общи емисии и вредни вещества във въздуха.

8. Отпадъци, които се очаква да се генерират, и предвиждания за тяхното третиране:

За реализация на инвестиционното намерение не се очаква да се генерират промишлени и/или строителни отпадъци. От изградне на тръбния кладенец за изкопаване на утайници ще се генерират около 2.0 кубика изгребни земни маси, които ще бъдат обратно върнати и заравнени след приключване на изграждането му.

9. Отпадъчни води:


(очаквано количество и вид на формираните отпадъчни води по потоци (битови, промишлени и др.), сезонност, предвидени начини за третирането им (пречиствателна станция/съоръжение и др.), отвеждане и заустване в канализационна система/повърхностен воден обект/водоплътна изгребна яма и др.)

По време на изграждане и експлоатация на тръбния кладенец няма да се формират отпадъчни води. По време на експлоатация отпадните води ще се заустват в съществуващата канализация.

9. Опасни химични вещества, които се очаква да бъдат налични на площадката на предприятието/съоръжението:

(в случаите по чл. 99б ЗООС се представя информация за вида и количеството на опасните вещества, които ще са налични в предприятието/съоръжението съгласно Приложение № 1 към Наредбата за предотвратяване на големи аварии и ограничаване на последствията от тях)

От реализацията на инвестиционното намерение не се очаква поява или наличие на опасни химични вещества.



I. Моля да ни информирате за необходимите действия, които трябва да предприемем, по реда на глава шеста ЗООС.

II. Друга информация *(не е задължително за потъване)*

Моля да бъде допуснато извършването само на ОВОС (в случаите по чл. 91, ал. 2 ЗООС, когато за инвестиционно предложение, включено в Приложение № 1 или в Приложение № 2 към ЗООС, се изисква и изготвянето на самостоятелен план или програма по чл. 85, ал. 1 и 2 ЗООС) поради следните основания (мотиви):

.....
.....

Прилагам:

1. Документи, доказващи уведомяване на съответната/съответните община/общини, район/райони и кметство или кметства и на засегнатото население съгласно изискванията на чл. 4, ал. 2 от Наредбата за условията и реда за извършване на оценка на въздействието върху околната среда, приета с Постановление № 59 на Министерския съвет от 2003 г.
2. Документи, удостоверяващи по реда на специален закон, нормативен или административен акт права за инициране или кандидатстване за одобряване на инвестиционно предложение.
3. Други документи по преценка на уведомителя:
 - 3.1. допълнителна информация/документация, поясняваща инвестиционното предложение;
 - 3.2. картен материал, схема, снимков материал, актуална скица на имота и др. в подходящ мащаб.
4. Електронен носител – 1 бр.
5. Желая писмото за определяне на необходимите действия да бъде издадено в електронна форма и изпратено на посочения адрес на електронна поща.
6. Желая да получавам електронна кореспонденция във връзка с предоставяната услуга на посочения от мен адрес на електронна поща.

Дата: 14.01.2018

Уведомител:  (подпис)